


«Арктический фасад» или «Северные задворки» России: исторические метаморфозы географического сознания россиян»

Беляев Денис Павлович - кандидат исторических наук, доцент, директор МИЭ СПбУТУЭ, доцент кафедры истории и права МАГУ

ARCTIC REGION




I этап (XIII-XVII вв.)



Кольский острог, рисунок конца XVII в.



Кольские лютари зимой.



Изображение Кольского острога на гравюре в книге Геррита де Веера. 1598 г.

II этап (XVIII-XIX вв.)
«...То место, убогое...»

«Кола — городишко убогий, неказисто прилеплен на голых камнях между рек — Туломы и Колы. Жители, душ пятьсот, держатся в нем ловлей рыбы и торговлишкой с лопарями, беззащитным народцем. Торговля, как ты знаешь, основана на священном принципе „не обманешь — не продашь“. Пьют здесь так, что даже мне страшно стало, бросаю пить. Хотя норвежский ром — это вещь. Всё же прочее вместе с жителями — чепуха и никому не нужно». Так писал в Крым, в 1897 году, вологжанину, доктору А. Н. Алексину какой-то его приятель.

«На краю земли», М.Горький

*Винтовой пароход фрегат
«Миранда», гравюра, 1854 г.*



III этап (конец XIX в. - начало XX в.)
«Вторые Дарданеллы???»



*Степан Осипович Макаров.
1900-е годы*

ЛЕДОКОЛ "ЕРМАК"




**Сергей
Юльевич
Витте
(1849 - 1915)**

IV этап (перв. половина XXв.) «Арктическая эпопея»



Во льдах у острова Русского, Карское море. 1934 г. «В. Русанов» и «А. Сибиряков» следуют от Диксона к проливу Вилькицкого.



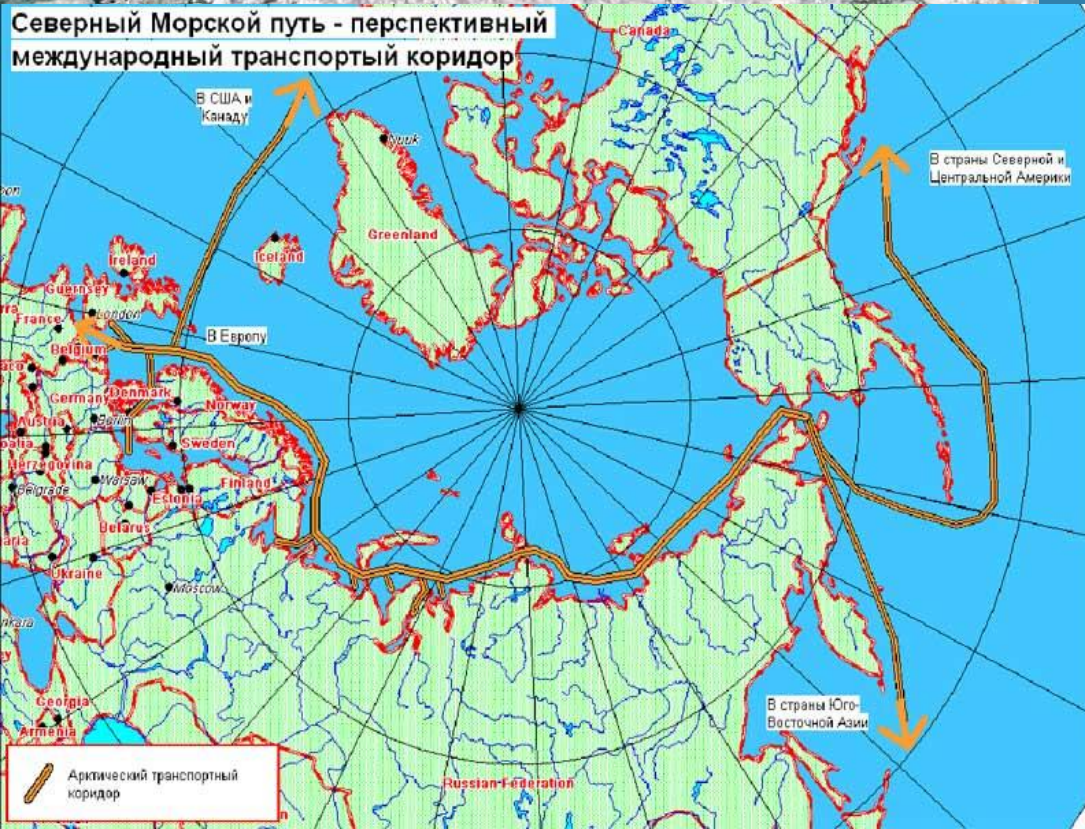
Ледокольный пароход «Владимир Русанов». 1930-е годы.
Фото из семейного архива Юрия Копытова



О.Ю.Шмидт



И.Д.Папанин



У этап (вторая половина XXв.)
«Арктический фасад России»



VI этап (конец XXв.- начало XXI в.)
«Северные задворки или Арктический фасад?»



Спасибо за внимание!